

Cidades transformadas pelos nossos serviços



Vantagens para o seu município



URBANÍSTICOS

- Gestão de zoneamento
- Melhoria da infraestrutura
- Pleno conhecimento do território urbano



ECONÔMICOS

- Dinamização da economia
- Aumento da receita própria do município
- Redução da dependência financeira municipal




AMBIENTAL

- Delimitação de APP e APA
- Delimitação de área de risco (encostas, taludes)
- Mapeamento georeferenciado de aterros sanitários
- Mapeamento de coleta de lixo conforme logradouros



SOCIAIS

- Localização de serviços públicos
- Localização de pontos turísticos
- Acesso de mapas via web



MULTIGEO
TECNOLOGIA

(71) 3622.1011
(71) 9 9131.1034


multigeotecnologia.com

contato@multigeotecnologia.com

Rua Jackson B Prado, Andar 1,
sala 02 - Vitória da Conquista, BA




MULTIGEO
TECNOLOGIA



**Mapeando
o Futuro com
Tecnologia**



Com mais de 10 anos de experiência, a **MULTIGEO se destaca por oferecer uma robusta estrutura de serviços e uma equipe de profissionais altamente qualificados** para a criação de mapas georreferenciados e obtenção de informações cadastrais.

Desenvolvemos e implementamos Sistemas de Informação Geográfica (SIG) que atendem às necessidades específicas da gestão municipal. Além disso, oferecemos consultoria, treinamento e suporte técnico para garantir que gestores municipais tenham acesso a dados precisos e ferramentas estratégicas para tomadas de decisão ágeis

Transformamos dados em informações inteligentes, proporcionando soluções que otimizam a administração pública e promovem o desenvolvimento eficiente das cidades.



A MultiGeo torna a gestão dos municípios mais **eficiente e transparente** com geotecnologia!

Benefícios que vão transformar a gestão municipal

- ✓ Melhoria na arrecadação municipal
- ✓ Planejamento urbano sustentável
- ✓ Otimização da prestação de serviços públicos
- ✓ Eficiência e precisão na administração pública
- ✓ Promoção do desenvolvimento eficiente da cidade
- ✓ Visão abrangente e integrada dos dados territoriais
- ✓ Decisões estratégicas baseadas em informações detalhadas e atualizadas

A MultiGeo **possui a capacidade de transformar dados espaciais em informações estratégicas**, apoiando diversas áreas da gestão municipal:



Gestão Ambiental

Monitoramento e preservação de áreas verdes e recursos hídricos.



Infraestrutura

Planejamento e manutenção de redes de transporte, água, esgoto e energia.



Segurança Pública

Mapeamento e análise de áreas de risco e criminalidade



Saúde Pública

Análise de distribuição de serviços e recursos de saúde.



Educação

Planejamento da distribuição e localização de escolas e outras instituições educacionais.



Desenvolvimento Econômico

Análise e promoção de áreas para investimentos e desenvolvimento econômico.



Habitação

Planejamento e gestão de programas habitacionais e alocação de recursos.



Mobilidade Urbana

Planejamento de rotas de transporte público e gestão de trânsito.



Defesa Civil

Planejamento e resposta a desastres naturais e outras emergências.



Engenharia Civil

Apoio a projetos de construção e obras públicas com dados geoespaciais precisos.

✓ Aerofotogrametria



✓ SIG WEB

✓ Cadastro Técnico Multifinalitário

✓ Mapeamento Móvel 360



✓ Planta de Valores Genérica




✓ Cadastro de Logradouro (cepeamento, gestão urbana)



✓ Numeração Predial

✓ REURB - Regularização Fundiária E e S



✓ Treinamento e Consultoria